ARRES		
T		DISTANCIA
		222.21
B-C	271°26'	377.56
C-D	04°50'	95.87
18-C	86°43'	20.88
24-D	301°52'	107.83

LINEA	ACIMUT	DISTANCIA
1 - 2	214° 31'	15.22
2 - 3	226° 57'	7.88
3 - 4	238° 12'	16.31
4 - 5	239° 11'	28.70
5 - 6	248° 50'	1.51
6 - 7	269° 08'	1.66
7 - 8	294° 06'	5.90
8 - 9	290° 32'	32.25
9 - 10	286° 02'	7.74
10 - 11	277° 18'	7.26
11 - 12	268° 32'	7.79
12 - 13	258° 56'	8.95
13 - 14	255° 16'	15.05
14 - 15	258° 15'	5.81
15 - 16	264° 19'	5.98
16 - 17	270° 47'	6.61
17 - 18	353° 22'	55.71
18 - 19	86° 43'	20.88
19 - 20	82° 53'	23.06
20 - 21	82° 53'	16.08
21 - 22	67° 45'	21.66
22 - 23	67° 40'	21.09
23 - 24	50° 32'	27.56
24 - 1	146° 31'	75.17



AMPLIACION DETALLE
ACCESO VEHICULAR
ESCALA 1: 500

DISEÑO DE SITIO

CONDOMINIO RESIDENCIAL HORIZONTAL LA RESERVA CAMARONAL MONTAÑA

Escala 1:7500

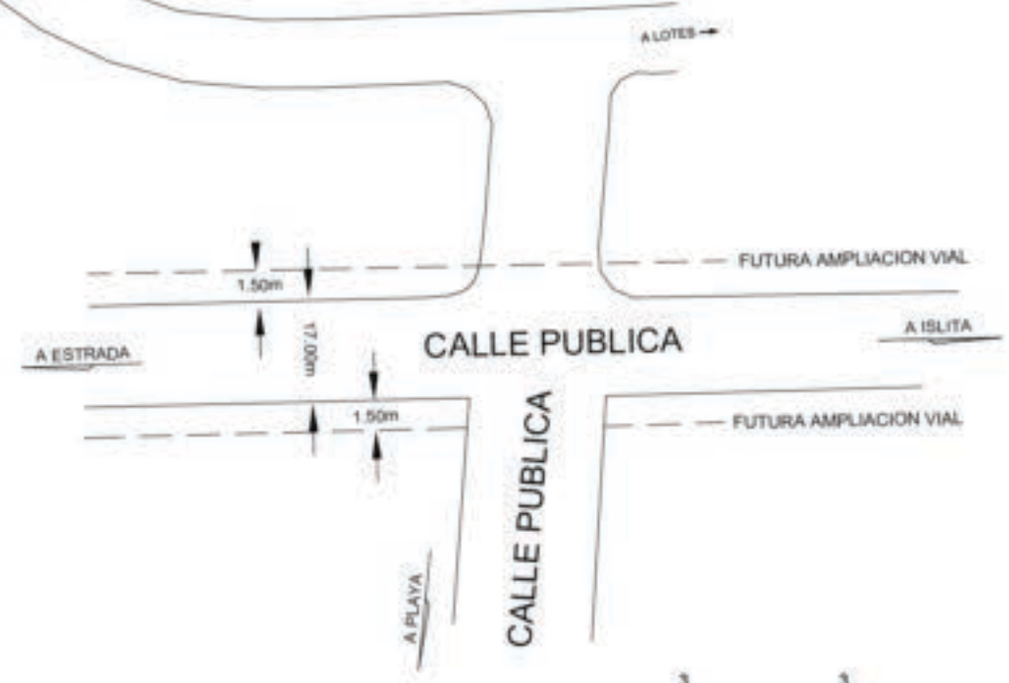

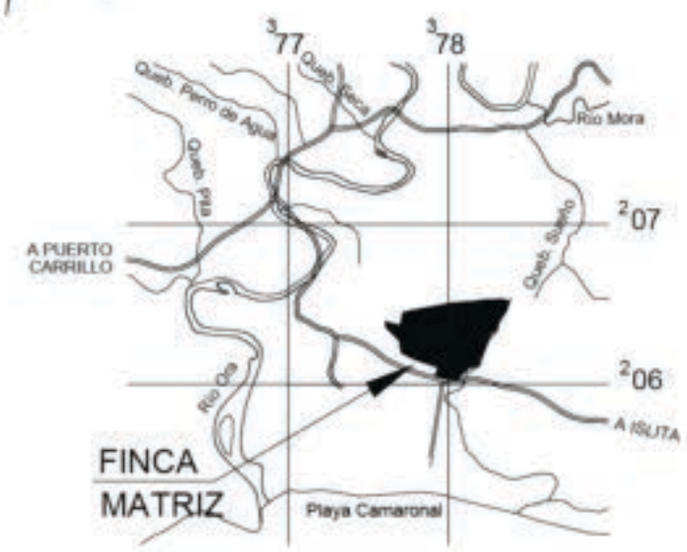

UBICACION GEOGRAFICA
Hoja cartográfica CERRO AZUL IGN
Escala 1:50000

Situado en CAMARONAL
Distrito 3° ZAPOTAL
Cantón 9° NANDAYURE
Provincia 5° GUANACASTE

Jorge Edo.Carranza Soto
Perito Topógrafo UdeCR PT2583

Area 9929m²

Protocolo Tomo	Folio	Fecha DICIEMBRE 2016	Escalas Indicadas	Archivo 16121160